





A

SOUŘADNICOVÝ SYSTÉM : S-JTSK
VÝŠKOVÝ SYSTÉM : Bpv

II/360 Velké Meziříčí - JV obchvat 1. část		DSP
OBJEDNATEL: Kraj Vysočina Žižkova 57 587 33 Jihlava		
PROJEKTANT: SPOLEČNOST "SHP + SHB - Velké Meziříčí" HLAVNÍ INŽENÝR PROJEKTU: Ing. Zbyněk Lazar	VEDOUcí SPOLEČNÍK SPOLEČNOSTI:  Stráský, Hustý a partneři s.r.o. Bohunická 50 619 00 Brno	

VEDOUcí PROJEKTANT	Ing. Martina Adamcová		PROJEKTANT OBJEKTU:	
VYPRACOVAL	Ing. Martina Adamcová			SHP SK s.r.o. Mlýnské luhy 17394/64, 821 05 Bratislava
KONTROLOVAL	Ing. Pavel Svoboda			
KRAJ:	VYSOČINA	DATUM	11/2023	
INVESTOR (OBJEDNATEL):	KRAJ VYSOČINA	FORMÁT		
NÁZEV OBJEKTU:	A - PRŮVODNÍ ZPRÁVA		MĚŘÍTKO	
		ÚČEL	DSP	
		Č. ZAKÁZKY	20087DZS	
		ARCHIVNÍ Č.		
NÁZEV VÝKRESU:		ČÍS. SOUPRAVY	ČÍS. VÝKRESU A	

OBSAH:

A.1.IDENTIFIKAČNÍ ÚDAJE	2
A.1.1.Údaje o stavbě.....	2
A.1.2.Údaje o stavebníkovi.....	2
A.1.3.Údaje o zpracovateli dokumentace	2
A.1.4.Údaje o budoucích vlastnících a správcích	3
A.2.ČLENĚNÍ STAVBY NA OBJEKTY A TECHNICKÁ A TECHNOLOGICKÁ ZAŘÍZENÍ.....	4
A.2.1.Seznam stavebních objektů.....	4
A.3.SEZNAM VSTUPNÍCH PODKLADŮ	6
A.3.1.Regulační plány, územní plán, případně územně plánovací informace	6
A.3.2.Mapové podklady, zaměření území a další geodetické podklady	6
A.3.3.Ostatní podklady	6

A.1. IDENTIFIKAČNÍ ÚDAJE

A.1.1. Údaje o stavbě

Název stavby:	II/360 Velké Meziříčí – JV obchvat, 1. část
Místo stavby, kraj:	Kraj Vysočina
Místo stavby, okres:	Žďár nad Sázavou
Katastrální území:	Velké Meziříčí, Oslavice
Druh stavby:	Novostavba silnice II. třídy
Stupeň dokumentace:	Dokumentace pro vydání stavebního povolení (DSP)

A.1.2. Údaje o stavebníkovi

Investor:	Kraj Vysočina
Adresa sídla:	Žižkova 1882/57, 586 01 Jihlava
IČO:	70890749

A.1.3. Údaje o zpracovateli dokumentace

Zhotovitel:	Společnost „SHP + SHB - Velké Meziříčí“
Vedoucí společník společnosti:	Stráský, Hustý a partneři s.r.o.
Adresa sídla:	Bohunická 133/50, 619 00 Brno
IČO:	18827527
Hlavní inženýr projektu:	Ing. Zbyněk Lazar, AI ČKAIT č. 1006531
Vedoucí projektant:	Ing. Martina Adamcová

A.1.4. Údaje o budoucích vlastnících a správcích

Kraj Vysočina

Adresa sídla: Žižkova 1882/57, 586 01 Jihlava
IČO: 70890749

Krajská správa a údržba silnic Vysočiny

Adresa sídla: Kosovská 1122/16, 586 01 Jihlava
IČO: 00090450

Město Velké Meziříčí

Adresa sídla: Radnická 29/1, 594 13 Velké Meziříčí
IČO: 00295671

Svaz vodovodů a kanalizací Žďársko

Adresa sídla: Vodárenská 2, 591 01 Žďár nad Sázavou
IČO: 43383513

Vodárenská akciová společnost, a.s., Divize Žďár nad Sázavou

Adresa sídla: Studentská 1133, 591 21 Žďár nad Sázavou
IČO: 49455842

Content, s.r.o.

Adresa sídla: Příkop 838/6, 60200 Brno
IČO: 63492164

A.2. ČLENĚNÍ STAVBY NA OBJEKTY A TECHNICKÁ A TECHNOLOGICKÁ ZAŘÍZENÍ

A.2.1. Seznam stavebních objektů

Číslo SO	Název SO	Investor	Správce	Vlastník
000	Objekty přípravy staveniště			
001	Příprava území	Kraj Vysočina	-	-
002	Technická rekultivace	Kraj Vysočina	Dle pozemku	Dle pozemku
003	Demolice objektu Kovotvar	Kraj Vysočina	-	-
004	Demolice garáží	Kraj Vysočina	-	-
100	Objekty pozemních komunikací			
101	Silnice II/360	Kraj Vysočina	KSÚSV	Kraj Vysočina
102	Úprava stávající silnice II/360	Kraj Vysočina	KSÚSV	Kraj Vysočina
103	Přeložka polní cesty v km 0,404	Kraj Vysočina	Město Velké Meziříčí, obec Oslavice	Město Velké Meziříčí, obec Oslavice
104	Napojení MK v km 1,109	Kraj Vysočina	Město Velké Meziříčí	Město Velké Meziříčí
106	Dopravní značení	Kraj Vysočina	Dle komunikace	Dle komunikace
110	Provizorní napojení II/360	Kraj Vysočina	-	-
120	Úprava příjezdových tras	Kraj Vysočina	Dle komunikace	Dle komunikace
200	Mosty a zdi			
201	Most přes Oslavu a silnici II/392	Kraj Vysočina	KSÚSV	Kraj Vysočina
202	Most přes polní cestu v km 0,404	Kraj Vysočina	KSÚSV	Kraj Vysočina
203	Propust u přeložky Františkovského potoka v km 2,120	Kraj Vysočina	KSÚSV	Kraj Vysočina
211	Opěrná zeď v km 0,960 – 1,060	Kraj Vysočina	KSÚSV	Kraj Vysočina
212	Opěrná zeď u ČOV	Kraj Vysočina	KSÚSV	Kraj Vysočina
213	Zárubní zeď v km 2,030 – 2,073	Kraj Vysočina	KSÚSV	Kraj Vysočina
300	Vodohospodářské objekty			
301	Přeložka vodovodu DN 250 v km 0,104 – 0,140	Kraj Vysočina	VAS, a.s.	SVK Žďársko

302	Přeložka vodovodu DN 350 v km 1,460 – 1,560	Kraj Vysočina	VAS, a.s.	SVK Žďársko
303	Přeložka vodovodu DN 350 v km 1,660 – 2,040	Kraj Vysočina	VAS, a.s.	SVK Žďársko
304	Přeložka vodovodu DN 250 v km 2,070	Kraj Vysočina	VAS, a.s.	SVK Žďársko
311	Přeložka kanalizace DN 400 v km 1,720 – 1,780	Kraj Vysočina	VAS, a.s.	SVK Žďársko
312	Přeložka kanalizace DN 300 v km 2,080	Kraj Vysočina	VAS, a.s.	SVK Žďársko
313	Přeložka kanalizace DN400 v km 2,082	Kraj Vysočina	Město Velké Meziříčí	Město Velké Meziříčí
314	Přeložka kanalizační přípojky DN200 v km 2,165	Kraj Vysočina	Content, s.r.o.	Content, s.r.o.
321	Přeložka Františkovského potoka v km 1,670 – 1,820	Kraj Vysočina	Město Velké Meziříčí	Město Velké Meziříčí
322	Přeložka Františkovského potoka v km 2,060 – 2,200	Kraj Vysočina	Město Velké Meziříčí	Město Velké Meziříčí
700	Objekty pozemních staveb			
701	Oplocení	Kraj Vysočina	Dle pozemku	Dle pozemku
702	Provizorní oplocení	Kraj Vysočina	-	-
800	Objekty úpravy území			
801	Vegetační úpravy	Kraj Vysočina	KSÚSV	Kraj Vysočina
802	Biologická rekultivace	Kraj Vysočina	Dle pozemku	Dle pozemku

A.3. SEZNAM VSTUPNÍCH PODKLADŮ

A.3.1. Regulační plány, územní plán, případně územně plánovací informace

- [1] Zásady územního rozvoje Kraje Vysočina, 09/2008, Aktualizace Zásad územního rozvoje Kraje Vysočina
- [2] Územní plán Velké Meziříčí (*Urbanistické středisko Jihlava, spol. s.r.o., 25.07.2020*)
- [3] Územní rozhodnutí na stavbu: II/360 Velké Meziříčí – JV obchvat (VÝST/3552/2018-kríb /1065/2018) ze dne 20.11.2018, které vydal Městský úřad Velké Meziříčí, Odbor výstavby a regionálního rozvoje, a které nabylo právní moci dne 1.3.2019.

A.3.2. Mapové podklady, zaměření území a další geodetické podklady

- [4] Katastrální mapa zájmového území – k.ú. Velké Meziříčí, k.ú. Oslavice
- [5] Geodetické zaměření zájmového území (*ZK-BRNO s.r.o., 11/2021, 6/2023*)
- [6] Průzkum existence inženýrských sítí (*SHP s.r.o., 2021, 2023*)

A.3.3. Ostatní podklady

- [7] Silnice II/360 Velké Meziříčí – JV obchvat; DÚR (*SHP s.r.o., 09/2017*)
- [8] II/360 Velké Meziříčí – křižovatka silnic II/360 a III/36054 (*HBH Projekt spol. s r.o., 03/2020*)
- [9] II/360 Velké Meziříčí – JV obchvat, 2. část; DSP (*Společnost „SHP + SHB - Velké Meziříčí“, 03/2023*)
- [10] Dendrologický průzkum (*Ing. Vítězslava Přikrylová, 11/2021, aktualizace Ing. Milada Valášková 11/2023*)
- [11] Hluková studie (*Enviroad s.r.o. 03/2021*)
- [12] Geotechnický průzkum, stabilitní výpočty (*Geostar spol. s r.o. 06/2021, 08/2023*)

v Brně, 11/2023

Zpracovala: Ing. Martina Adamcová